

СХЕМА РАСПОЛОЖЕНИЯ ЗЕМЕЛЬНОГО УЧАСТКА НА КАДАСТРОВОМ ПЛАНЕ ТЕРРИТОРИИ

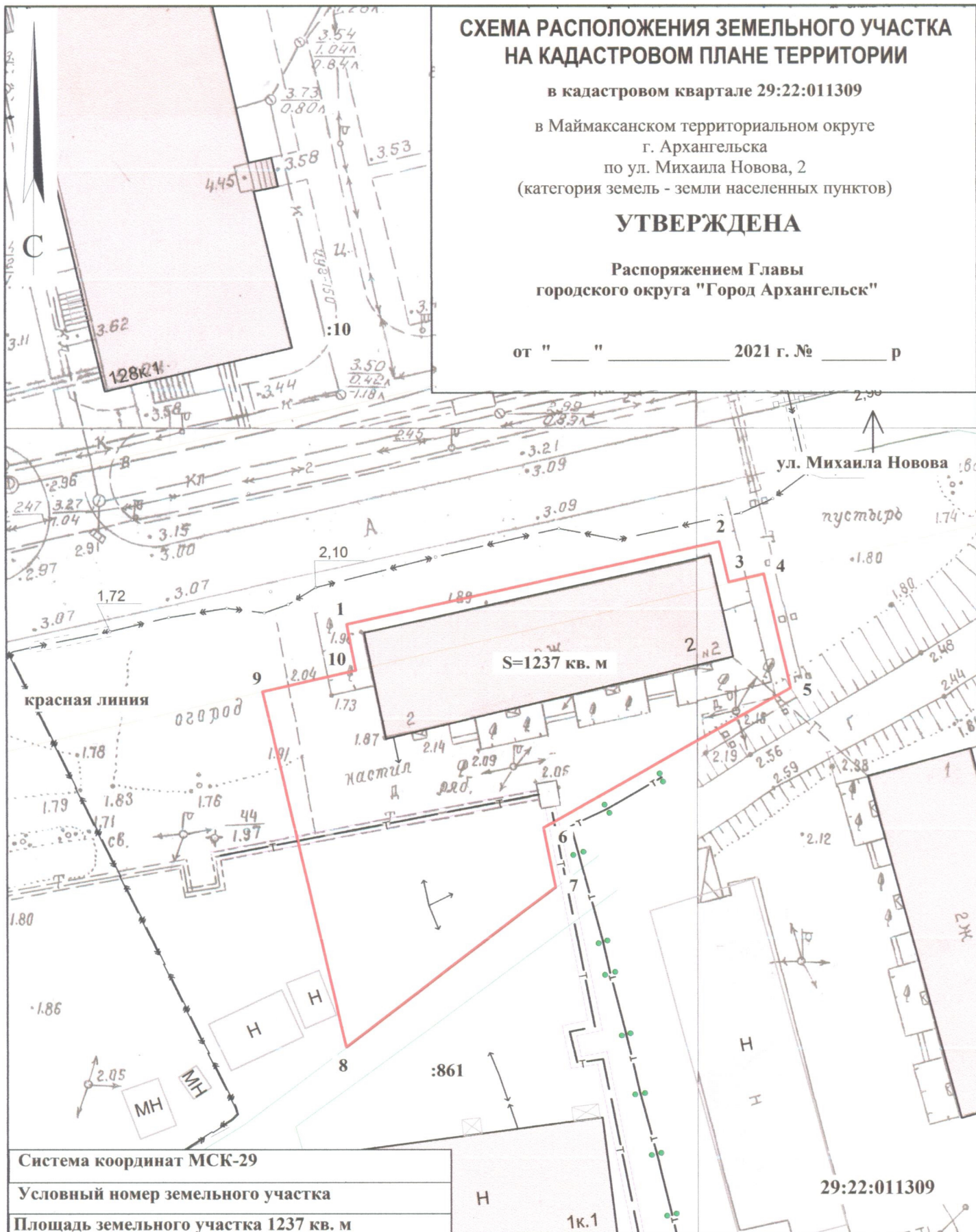
в кадастровом квартале 29:22:011309

в Маймаксанском территориальном округе
г. Архангельска
по ул. Михаила Новова, 2
(категория земель - земли населенных пунктов)

УТВЕРЖДЕНА

Распоряжением Главы
городского округа "Город Архангельск"

от " " 2021 г. № р



Система координат МСК-29

Условный номер земельного участка

Площадь земельного участка 1237 кв. м

29:22:011309

Обозначение характерных точек границ	координаты, м	
	X	Y
1	667118.64	2518169.32
2	667127.89	2518204.46
3	667124.07	2518205.51
4	667124.98	2518208.83
5	667114.06	2518211.79
6	667099.74	2518188.74
7	667094.01	2518190.11
8	667077.89	2518170.75
9	667111.80	2518161.58
10	667114.21	2518170.33

УСЛОВНЫЕ ОБОЗНАЧЕНИЯ:

- изображение границ образуемого земельного участка
- изображение границ учтенных земельных участков
- 29:22:011309** надпись кадастрового номера кадастрового квартала
- :10** надпись кадастрового номера земельного участка

Масштаб 1 : 500

СХЕМА РАСПОЛОЖЕНИЯ ЗЕМЕЛЬНОГО УЧАСТКА НА КАДАСТРОВОМ ПЛАНЕ ТЕРРИТОРИИ

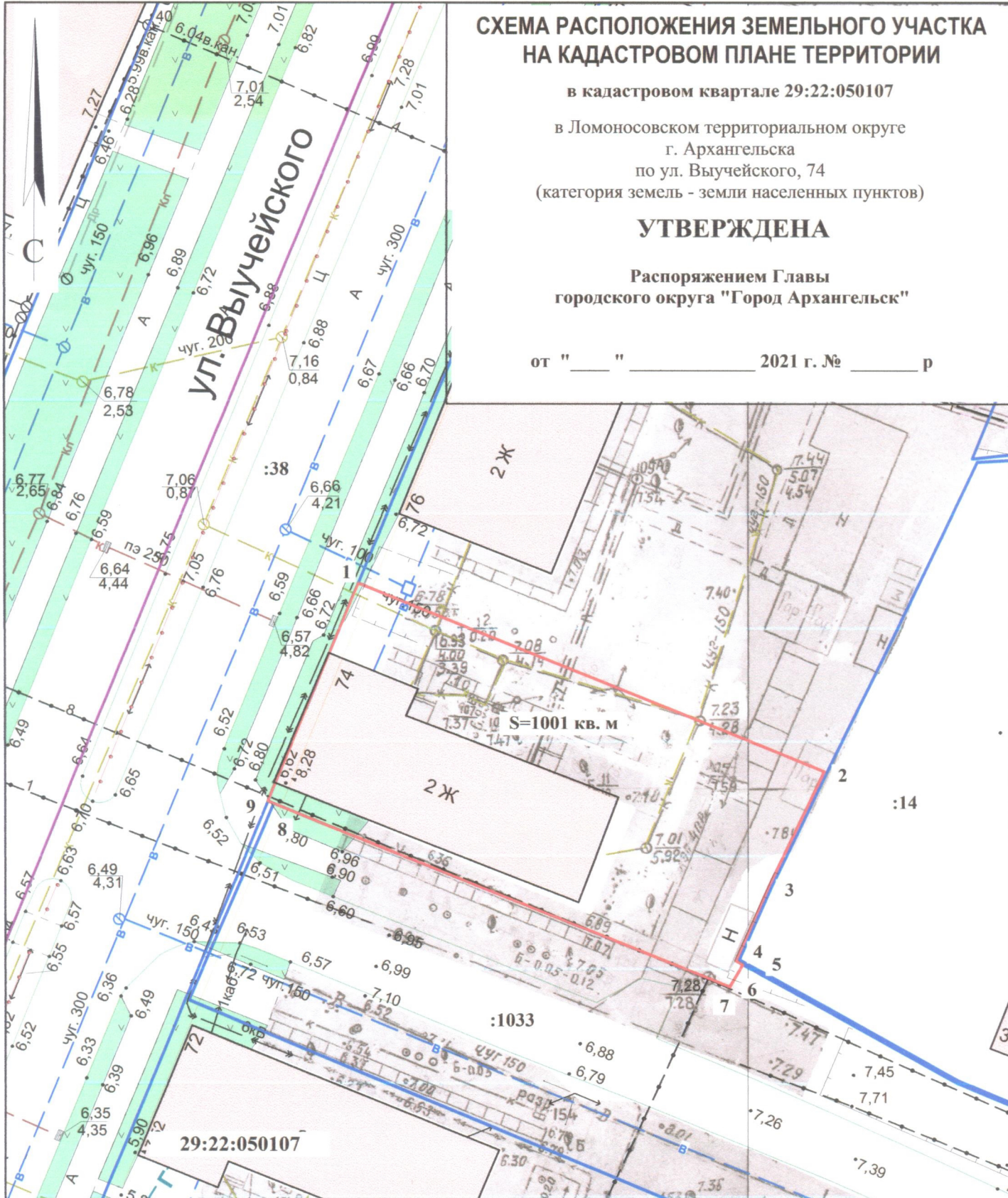
в кадастровом квартале 29:22:050107

в Ломоносовском территориальном округе
г. Архангельска
по ул. Выучейского, 74
(категория земель - земли населенных пунктов)

УТВЕРЖДЕНА

Распоряжением Главы
городского округа "Город Архангельск"

от " ____ " _____ 2021 г. № _____ р



Система координат МСК-29

Условный номер земельного участка

Площадь земельного участка 1001 кв. м

Обозначение характерных точек границ	координаты, м	
	X	Y
1	651641.70	2520760.82
2	651625.82	2520804.28
3	651615.18	2520799.63
4	651607.92	2520796.80
5	651607.58	2520797.47
6	651607.58	2520797.47
7	651605.46	2520796.34
8	651620.92	2520753.83
9	651621.12	2520753.29

УСЛОВНЫЕ ОБОЗНАЧЕНИЯ:

- изображение границ образуемого земельного участка
- изображение границ учтенных земельных участков
- 29:22:050107** надпись кадастрового номера кадастрового квартала
- :14** надпись кадастрового номера земельного участка

Масштаб 1 : 500

СХЕМА РАСПОЛОЖЕНИЯ ЗЕМЕЛЬНОГО УЧАСТКА НА КАДАСТРОВОМ ПЛАНЕ ТЕРРИТОРИИ

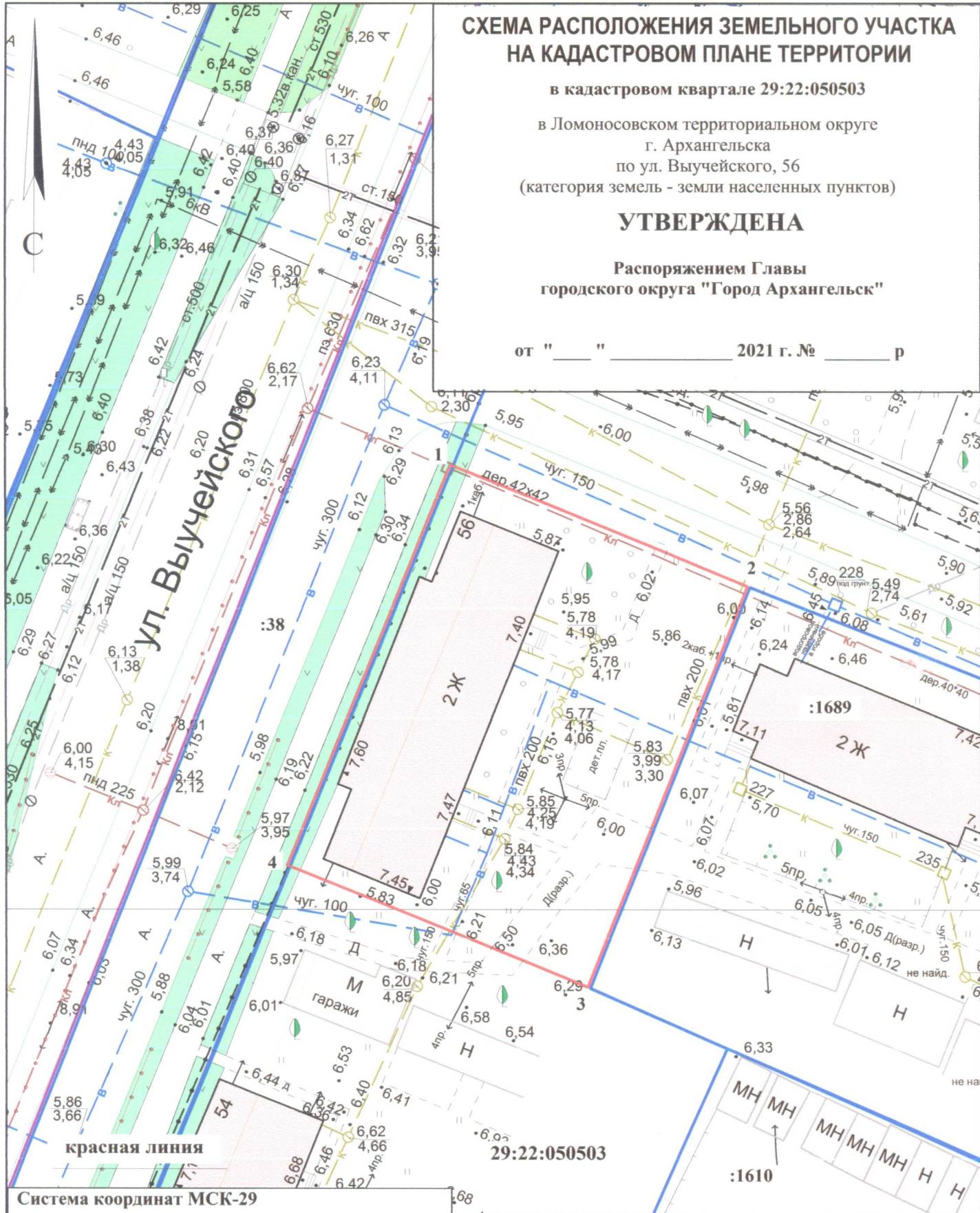
в кадастровом квартале 29:22:050503

в Ломоносовском территориальном округе
г. Архангельска
по ул. Выучейского, 56
(категория земель - земли населенных пунктов)

УТВЕРЖДЕНА

Распоряжением Главы
городского округа "Город Архангельск"

от "___" _____ 2021 г. № _____ р



Система координат МСК-29

Условный номер земельного участка

Площадь земельного участка 1271 кв. м

Обозначение
характерных
точек границ

координаты, м

	X	Y
1	651259.65	2520622.06
2	651249.11	2520650.69
3	651210.00	2520637.00
4	651220.62	2520608.07

УСЛОВНЫЕ ОБОЗНАЧЕНИЯ:

- изображение границ образуемого земельного участка
- изображение границ учтенных земельных участков
- 29:22:050503** надпись кадастрового номера кадастрового квартала
- :1689** надпись кадастрового номера земельного участка

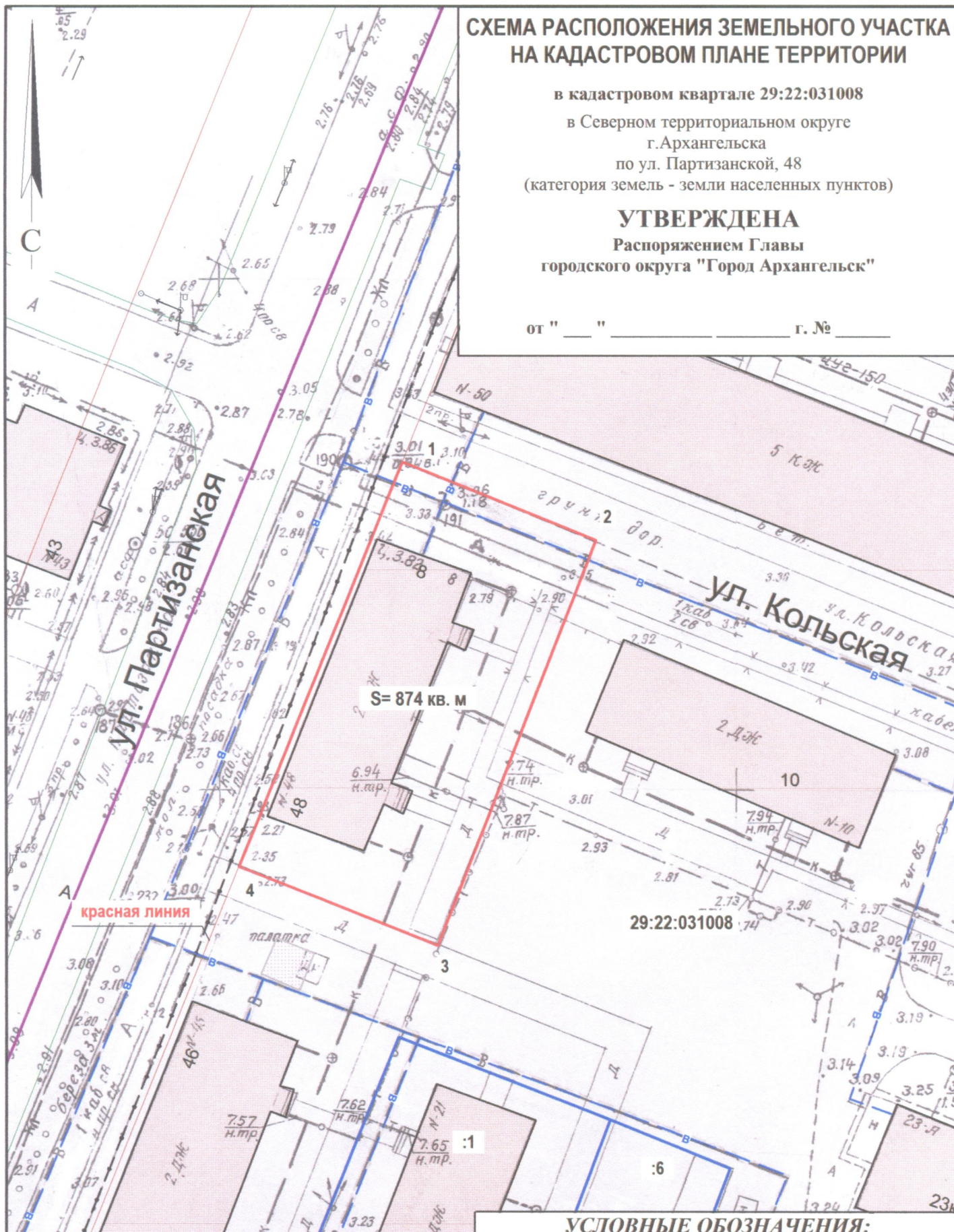
Масштаб 1 : 500

СХЕМА РАСПОЛОЖЕНИЯ ЗЕМЕЛЬНОГО УЧАСТКА НА КАДАСТРОВОМ ПЛАНЕ ТЕРРИТОРИИ

в кадастровом квартале 29:22:031008
в Северном территориальном округе
г.Архангельска
по ул. Партизанской, 48
(категория земель - земли населенных пунктов)

УТВЕРЖДЕНА
Распоряжением Главы
городского округа "Город Архангельск"

от " " г. №



Система координат МСК-29

Условный номер земельного участка

Площадь земельного участка 874 кв. м

Обозначение характерных точек границ	координаты, м	
	X	Y
1	658125.81	2522467.99
2	658118.87	2522487.01
3	658078.54	2522473.20
4	658085.57	2522453.69

УСЛОВНЫЕ ОБОЗНАЧЕНИЯ:

- изображение границ образуемого земельного участка
- изображение границ учтенных земельных участков
- 29:22:031008 надпись кадастрового номера кадастрового квартала
- :1 надпись кадастрового номера земельного участка

Масштаб 1 : 500